






-  Grundstück
-  Bebauungsvorschlag Gebäude
-  Bebauungsvorschlag Garage
-  Baugrenze
-  Flächen für Garagen bzw. Stellplätze

Weitere Informationen zum Baugrundstück:

- Bebauungsplan: BP 438/V
- Ausführungsplanung der Straße
- Ortschaft / Satzungen der Stadt Mönchengladbach

Diese Vermarkungszeichnung hat informellen Charakter und erhebt keinen Anspruch auf vollständige Darstellung und rechtssichere Bebauungsplanung. Die Straßenplanung wird nur auszugswise dargestellt und ist vor Beschluss in der BV Ost noch unverbindlich. Festlegungen zur möglichen Bebauung unterliegen aktuellen Rechtsvorschriften sowie dem Bau- und Planungsrecht. Die Bebaubarkeit ist mit dem Fachbereich Bauordnung und Denkmalschutz (63) der Stadt Mönchengladbach abzustimmen.

Druckhinweis:

Für einen maßstäblichen Ausdruck dieser Vermarkungszeichnung bitte keine Skalierung des PDF-Dokuments beim Druck vornehmen. Bitte stellen Sie die Seitenanpassung im Druckmenü auf "Keine".

c	b	a
Datum:	Änderungen:	



EWMG
ENTWICKLUNGSGESellschaft
DER STADT MÖNCHENGLADBACH MBH

Projekt Nr.:	7.002	Projekt:	Mönchengladbach - Neuwerk
Datum:	17.11.2021		Parallele Hansastrasse - 2. BA
Maßstab:	1 : 200	Sachbearbeitung:	K. Altarzadeh